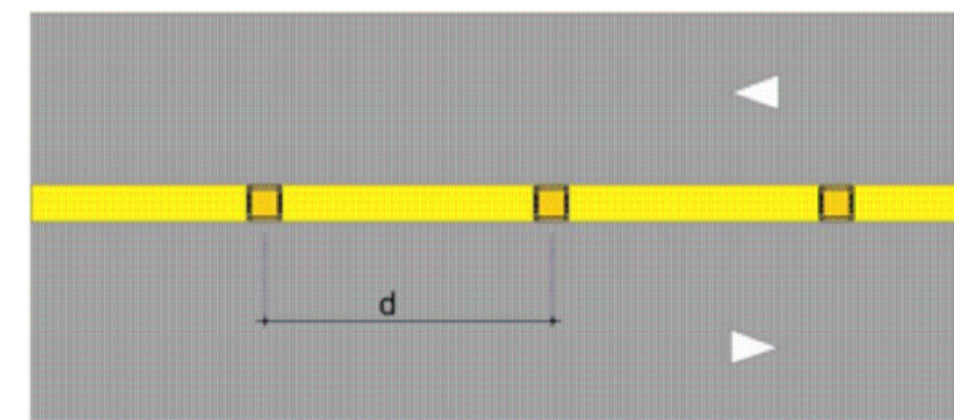
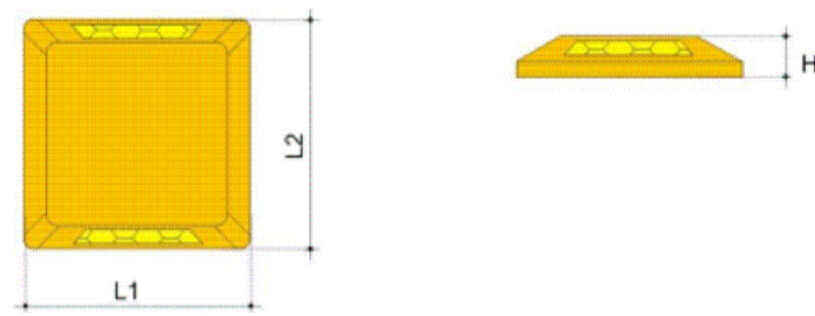


TRECHO 2 - SERRA DO BRILHANTE
PLANTA DE PAVIMENTAÇÃO
ESCALA 1:1000

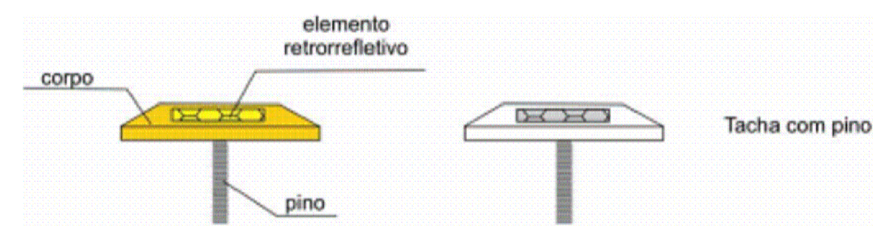
TRECHO 3 - SERRA DO BRILHANTE
PLANTA DE PAVIMENTAÇÃO
ESCALA 1:1000



d= distancia entre uma tacha e outra
d= 4 metros

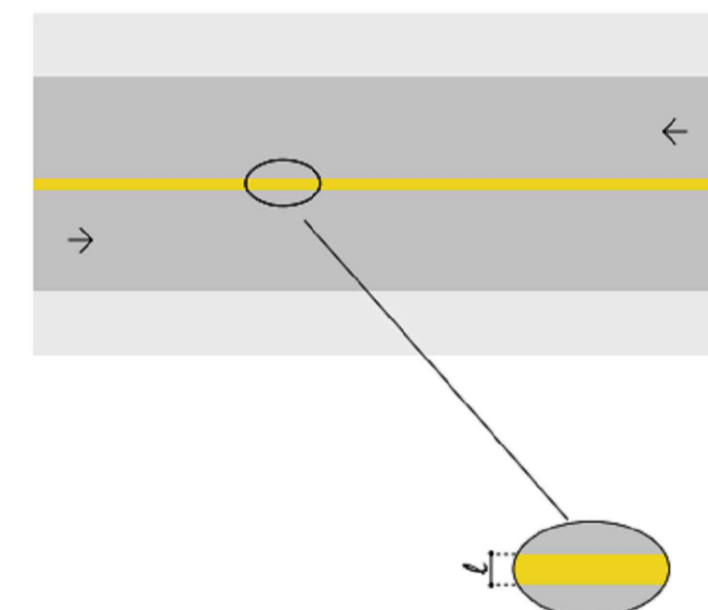


H (altura) = mínima de 1,7cm
L1 (face que contém o elemento retrorrefletivo) = mínima de 9,6cm
L2 = mínima de 7,4cm



DETALHE DA TACHA
SEM ESCALA

Linha simples continua (LFO-1)



Esta linha deve ter largura definida em função da velocidade regulamentada na via, conforme quadro a seguir:

VELOCIDADE - v (km/h)	LARGURA DA LINHA - l (m)
v < 80	0,10*
v ≥ 80	0,15

DETALHE FAIXA DE DIVISÃO DE FLUXO
SEM ESCALA

TITULO
PROJETO DE INFRAESTRUTURA URBANA

CREA: _____ OBSERVAÇÕES: _____

ASSOCIAÇÃO DOS MUNICÍPIOS DA MICRORREGIÃO DO VALE DO PARANAÍBA
 AV. ANTÔNIO THOMAZ FERREIRA REZENDE, 3180 - TELEFAX (0xx34)3213:2433
 DISTRITO INDUSTRIAL - CEP. 38.402-349 - UBERLÂNDIA - MINAS GERAIS
 E-mail: amvap@amvapmg.org.br - Home Page: www.amvapmg.org.br
 CREA - 10.595

PROJETO PARA: ADEQUAÇÃO DE ESTRADA VICINAL
 LOCAL: SERRA DO BRILHANTE NO MUNICÍPIO DE TUPACIGUARA - MG
 PROP: PREFEITURA MUNICIPAL DE TUPACIGUARA - MG
 ASSINATURAS:

 PREFEITURA MUNICIPAL DE TUPACIGUARA - MG

 Projeto - AMVAP Assoc. Munic. Mic. V. do Paranaíba
 Engenheiro Civil: JOICE ROBERTA RIBEIRO
 CREA:104.978/D-MG

ÁREA: (m²) _____
 Processo nº 1081.059-82 ART. nº: _____

CONTEÚDO: PLANTA DE SINALIZAÇÃO
 DETALHES

Data: AGOSTO DE 2022 Fôlha: 4/4
 Escala: INDICADAS Desenho: LEANDRO SANTOS

ARQUITETURA	ESCALA DE PLOTAGEM	CONFIGURAÇÃO DAS PENAS										
JOICE	INDICADA	RED	YELLOW	GREEN	CYAN	BLUE	MAGENTA	WHITE	11	71	103	252
		0.15	0.20	0.25	0.30	0.40	0.60	0.10	0.10	0.15	0.10	0.10