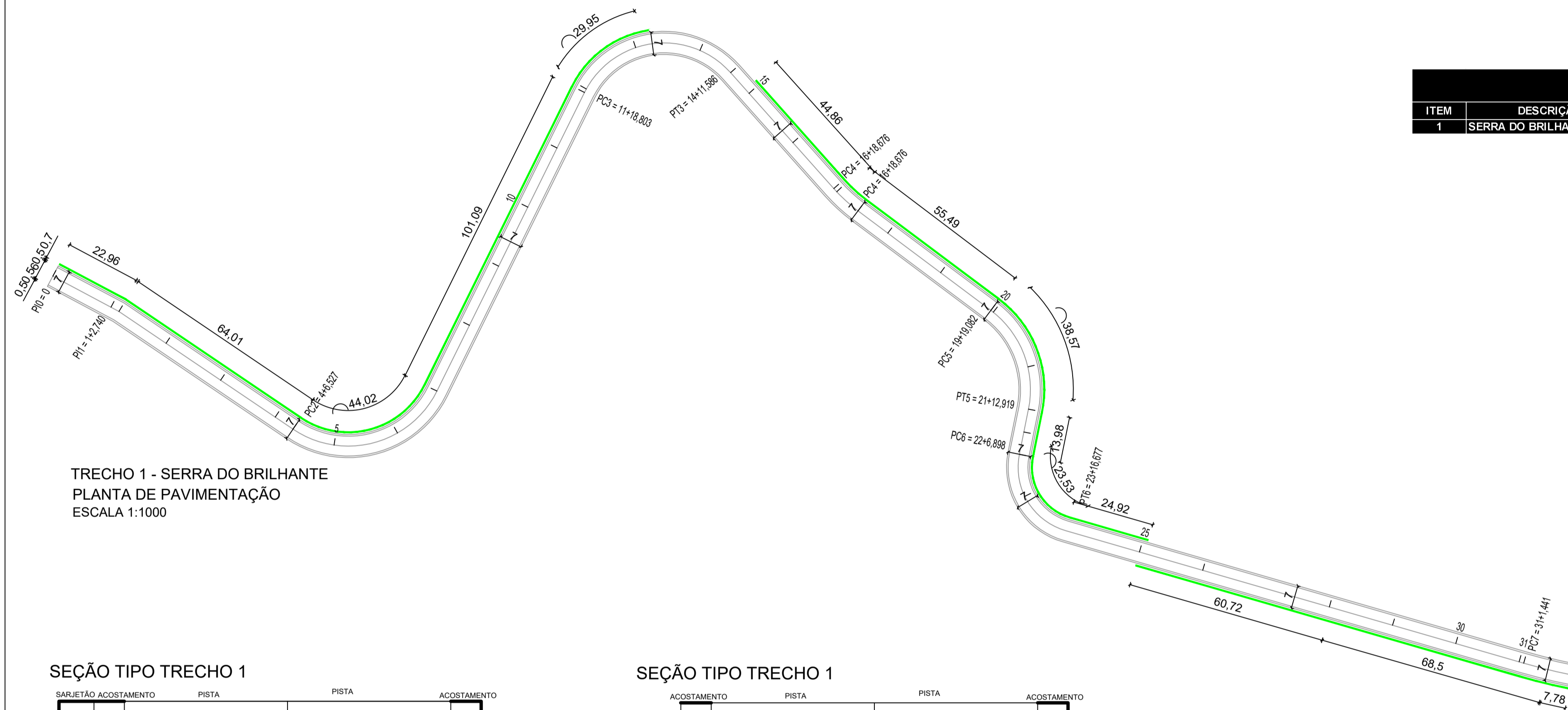


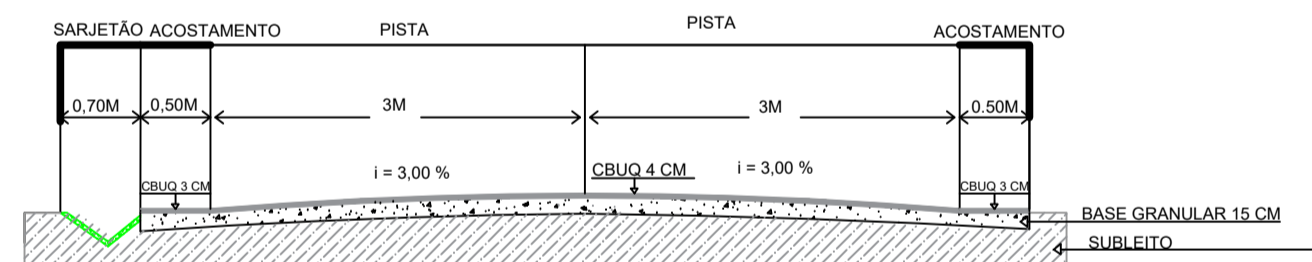
COORDENADAS GEOGRÁFICAS - SERRA DO BRILHANTE

ITEM	DESCRIÇÃO	TRECHO				
		INÍCIO	Norte: 7.958.610,00	Este: 722.044,00	FINAL	Norte: 7.957.708,00
1	SERRA DO BRILHANTE					



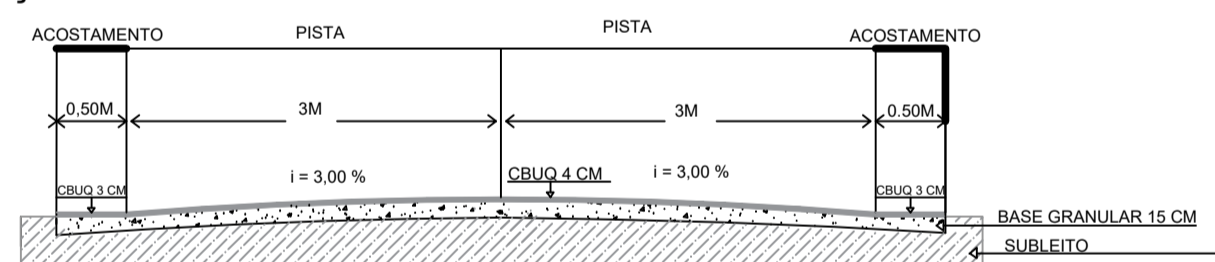
TRECHO 1 - SERRA DO BRILHANTE  
PLANTA DE PAVIMENTAÇÃO  
ESCALA 1:1000

SEÇÃO TIPO TRECHO 1



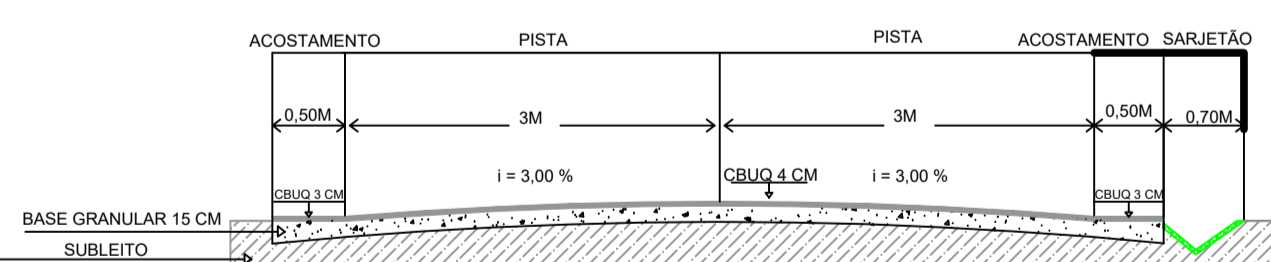
CORTE TRANSVERSAL TIPO - ESTACAS (estaca 0 à estaca 12+3,92) S/ESC.

SEÇÃO TIPO TRECHO 1



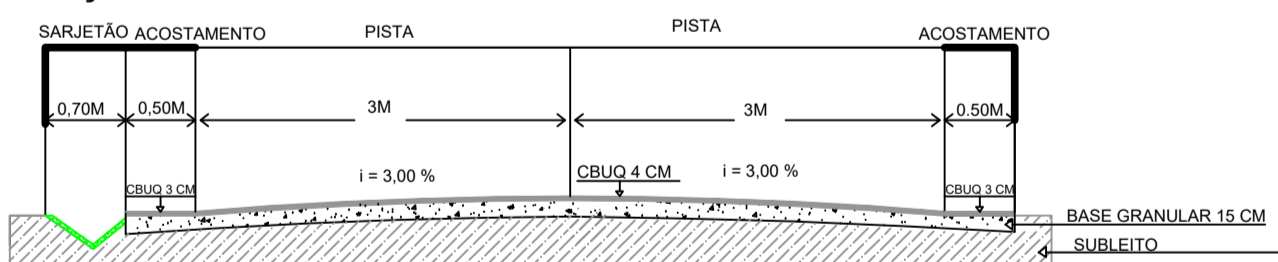
CORTE TRANSVERSAL TIPO - ESTACAS (estaca 12+3,92 à estaca 15) S/ESC.

SEÇÃO TIPO TRECHO 1

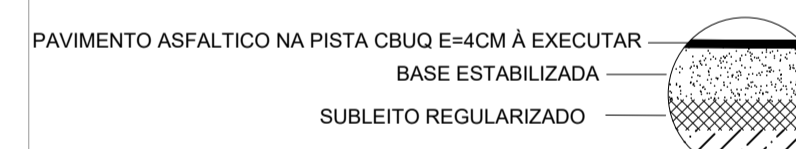


CORTE TRANSVERSAL TIPO - ESTACAS (estaca 25 à estaca 31+16,65) S/ESC.

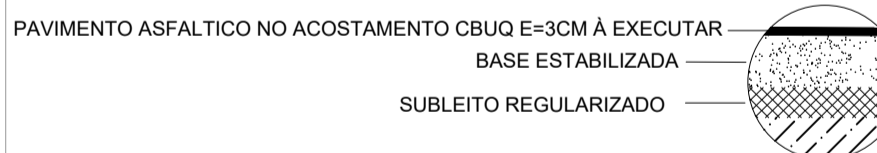
SEÇÃO TIPO TRECHO 1



CORTE TRANSVERSAL TIPO - ESTACAS (estaca 15 à estaca 25) S/ESC.



DETALHE - PAVIMENTO ASFÁLTICO SEM ESCALA




DETALHE - PAVIMENTO ASFÁLTICO SEM ESCALA

LEGENDA



TÍTULO PROJETO DE INFRAESTRUTURA URBANA

CREA:	OBSERVAÇÕES:
-------	--------------



ASSOCIAÇÃO DOS MUNICÍPIOS DA MICRORREGIÃO DO VALE DO PARANAÍBA

AV. ANTÔNIO THOMAZ FERREIRA REZENDE, 3180 - TELEFAX (0xx34)3213-2433  
DISTRITO INDUSTRIAL - CEP. 38.402-349 - UBERLÂNDIA - MINAS GERAIS  
E-mail: amvap@amvapmg.org.br - Home Page: www.amvapmg.org.br  
CREA - 10.595

PROJETO PARA: ADEQUAÇÃO DE ESTRADA VICINAL	ÁREA: (m²)
LOCAL: SERRA DO BRILHANTE NO MUNICÍPIO DE TUPACIGUARA - MG	
PROP: PREFEITURA MUNICIPAL DE TUPACIGUARA - MG	
ASSINATURAS:	
_____ PREFEITURA MUNICIPAL DE TUPACIGUARA - MG	
_____ Projeto - AMVAP Assoc. Munic. V. do Paranaíba Engenheiro Civil - JOICE ROBERTA RIBEIRO CREA-104.978/D-MG	
Processo nº 1081.059-82	ART. nº:

CONTEÚDO:	Data: SETEMBRO DE 2022	Folha: 1/4
PLANTA DE SINALIZAÇÃO DETALHES	Escala: INDICADAS	Desenho: LEANDRO SANTOS

ARQUITETURA	ESCALA DE PLOTAGEM	CONFIGURAÇÃO DAS PENAS										
		RED	YELLOW	GREEN	CYAN	BLUE	MAGENTA	WHITE	11	71	103	252
JOICE	INDICADA	0.15	0.20	0.25	0.30	0.40	0.60	0.10	0.10	0.15	0.10	0.10